



Heerlijk fietsen in *Kreis Kleve* via het knooppuntennetwerk

- Bedburg-Hau
- Emmerich am Rhein
- Geldern
- Goch
- Issum
- Kalkar
- Kerken
- Kleve
- Kranenburg
- Rees
- Rheurdt
- Straelen
- Udem
- Wachtendonk
- Wallfahrtsstadt Kevelaer
- Weeze



Wirtschaftsförderung
Kreis Kleve GmbH





Inhoudsopgave

Voorwoord	05
Kreis Kleve	06
Het knooppuntensysteem: een echte aanwinst	07
ROUTE 1	
Kleve – Kranenburg – Kalkar – Bedburg-Hau	08 - 09
ROUTE 2	
Emmerich am Rhein – Kleve – Kalkar – Rees	10 - 11
ROUTE 3	
Udem – Goch – Weeze	12 - 13
ROUTE 4	
Wallfahrtsstadt Kevelaer – Weeze – Udem	14 - 15
ROUTE 5	
Geldern – Kerken – Wachtendonk – Straelen	16 - 17
ROUTE 6	
Issum – Rheurdt – Kerken – Geldern	18 - 19
Knooppuntenparadijs – ook voor e-bikes	20
Fietskaart van uitgeverij Bielefeld Verlag	21
Met huurfietsen van NiederrheinRad de regio ontdekken	22



Op de fiets Kreis Kleve ontdekken:
De bekendste Duitse affichekunstenaar, Wilhelm Schlote uit Keulen, op zoek naar inspiratie.

Voorwoord

Onthaasten op de fiets

Beste inwoners van Kreis Kleve,
geachte bezoekers,
beste vrienden van de regio Niederrhein,

Het aantal mensen met een hart voor de regio Niederrhein en voor Kreis Kleve is aanzienlijk – dat is te zien aan de vele bezoekers aan de regio. Sommigen maken er vanuit het Ruhrgebied een dagje weg van of komen vanuit de Randstad naar de Duitse grensregio. Anderen brengen hun eigen fiets mee om de regio via ca. 1.500 km aan goed onderhouden fietspaden te verkennen. Een regio vol natuur, waar de Rijn nooit ver weg is. En Wilhelm Schlote – de bekendste Duitse affichekunstenaar – haalt zijn kleurpotloden uit zijn tas en vereeuwigd de iconen van de stad en het platteland, de molens en de knotwilgen op papier.

De Wirtschaftsförderung Kreis Kleve is blij dat deze kunstenaar, die in Keulen woont, regelmatig zijn atelier daar verlaat om op locatie zijn ideeën te verwezenlijken. En wanneer hij tijd heeft neemt hij een huurfiets van NiederrheinRad, stippelt aan de hand van het nieuwe knooppuntensysteem een mooie route door steden en dorpen uit en komt op zijn fiets tot rust.

We heten u van harte welkom in de regio. Fijn dat u er bent.

Wirtschaftsförderung Kreis Kleve



KNOOPPUNT EN WEGWIJZERS



In heel Kreis Kleve zijn er 160 knooppunten. Ze zijn te vinden bovenop de hoofdbewegwijzering: het zijn rode bordjes met het nummer van het knooppunt

in het wit erop. Zo kunt u eenvoudig uw fietstochten plannen. U hoeft alleen de knooppunten op uw route te onthouden en wordt met behulp van de bewegwijzering van cijfer naar cijfer geleid. Onder aan de hoofdbewegwijzering van het fietsroutenetwerk van Noordrijn-Westfalen vindt u wegwijzers naar uw volgende knooppunt of naar een andere themaroute. Het knooppuntensysteem loopt overigens door in de aangrenzende Kreise Viersen en Wesel en in Nederland.

PLATTEGROND MET KNOOPPUNTEN



Bij elk knooppunt is ook een informatiebord te vinden. Daarop is een grote plattegrond te zien, waarop u precies ziet waar u zich op dat moment bevindt

en welke knooppunten er in uw buurt liggen. Zo krijgt u steeds een overzicht van uw route en kunt u deze, wanneer nodig, aanpassen. Op de plattegronden kunt u ook zien waar de dichtstbijzijnde VVV en toeristische attracties zijn.

KLEINE WEGWIJZERS



Nast de hoofdbewegwijzering vindt u op diverse plekken kleine wegwijzers. Volg de vierkante witte bordjes met een rode pijl en een fietssymbool erop.

Deze wijzen u de weg.

Legenda


63 Knooppunt

 VVV

48 Knooppunt NL

 Bezienswaardigheden

 Knooppunten-
netwerk D

 Gratis
parkeerplaatsen

 Knooppunten-
netwerk NL

 Uw startpunt

 Fietspaden in
Noordrijn-Westfalen

 Themaroutes

 Grens van een Kreis

THEMAROUTES IN DE REGIO

- Rijnfietsroute / Niersradweg
- Via Romana
- Niederrheinroute
- Niederrhein-Nebenroute (aanvulling op de Niederrheinroute)
- Oranjeroute

ROUTE 1

Kleve – Kranenburg – Kalkar – Bedburg-Hau

ROUTE 2

Emmerich am Rhein – Kleve – Kalkar – Rees

ROUTE 3

Uedem – Goch – Weeze

ROUTE 4

Wallfahrtsstadt Kevelaer – Weeze – Uedem

ROUTE 5

Geldern – Kerken – Wachtendonk – Straelen

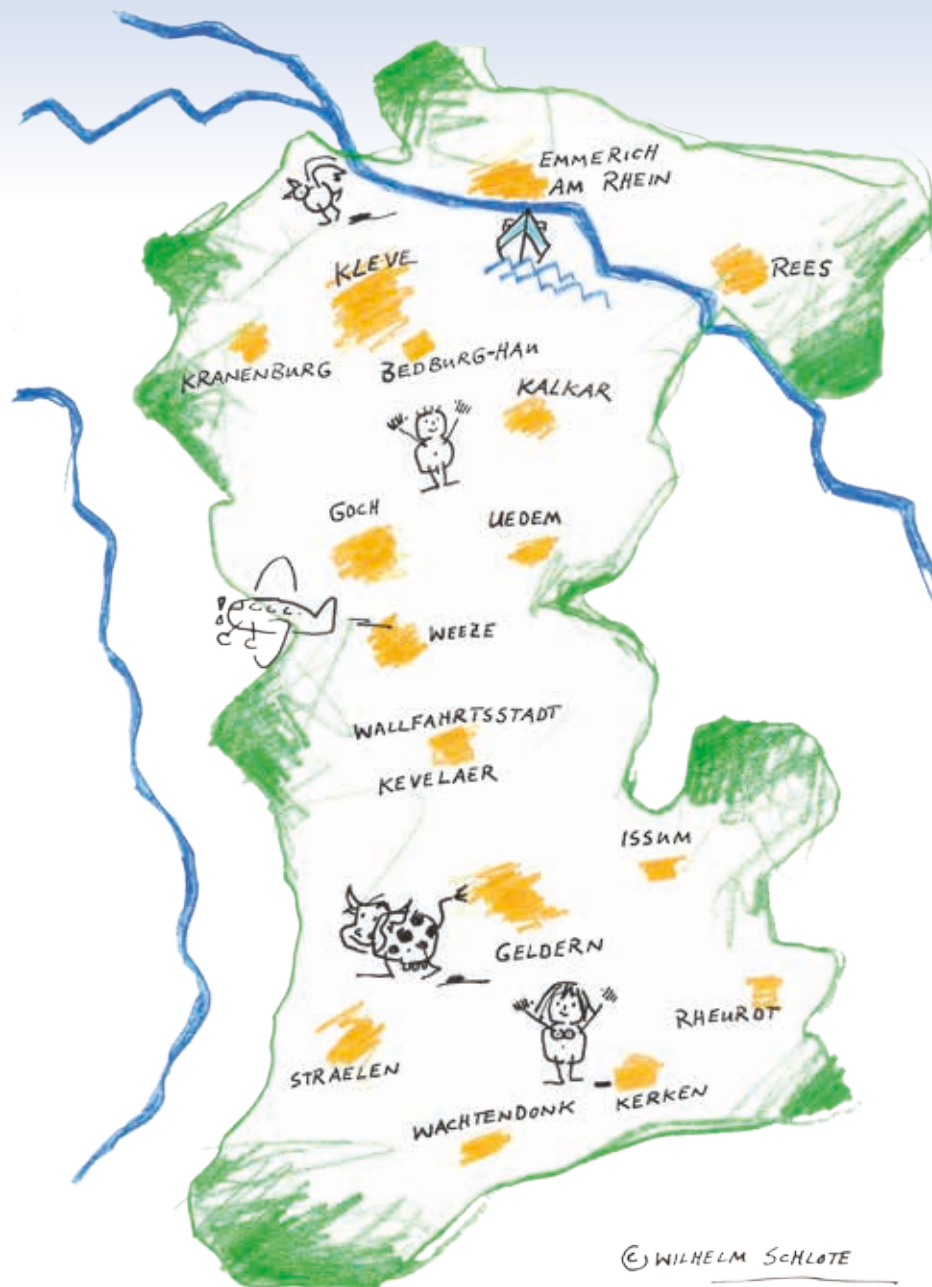
ROUTE 6

Issum – Rheurdt – Kerken – Geldern

De GPX-bestanden voor de routes kunt u downloaden via de QR-code of op www.wfg-kreis-kleve.de



Kreis Kleve



© WILHELM SCHLOTE

Het knooppuntensysteem: een echte aanwinst

'Welkom in Kreis Kleve, dé fietsregio'. Zo begroet Kreis Kleve al sinds mensenheugenis degenen die hun vrije tijd graag op de fiets doorbrengen: midden in de natuur, tegen een decor van kastelen en burchten, op kilometerslange wegen over dijken en langs gezellige boerderijcafés. Deze doelgroep is de laatste jaren snel gegroeid – net als hun wensen. Wat ze het liefst zouden zien? Een knooppuntennetwerk dat de mooiste fietsroutes in Kreis Kleve met elkaar verbindt en waarin de routes met cijfers zijn aangegeven, waarmee fietsers eenvoudig kunnen navigeren.

Deze wens is nu uitgekomen: er is een knooppuntensysteem ontwikkeld. Het gaat in totaal om 160 bordjes, die ervoor moeten – en zullen – zorgen dat fietsliefhebbers meer plezier aan hun fietstocht beleven.

In Kreis Kleve is men ervan overtuigd dat "het nieuwe knooppuntensysteem zeker door de inwoners, maar ook door bezoekers als

een aanwinst wordt gezien". 'Welkom in uw fietsregio' kunnen fietsers op elk informatiebord lezen. En naast het logo van Kreis Kleve staat het knooppunt waar de fietser op dat moment is, in de vorm van een wit cijfer tegen een rode achtergrond. De locatie waar de fietser zich op dat moment bevindt, is vanzelfsprekend in het midden van de plattegrond te zien. De 160 informatieborden zijn allemaal 100 bij 76 centimeter en dekken samen meer dan 1.000 kilometer af. Met speciaal gemaakte buisframes zijn ze gebruiksvriendelijk geplaatst.

Probeer het eens uit – en maak daarbij gebruik van het handige hulpje voor aan uw stuur. Dat maakt het navigeren met de cijfers eenvoudiger.

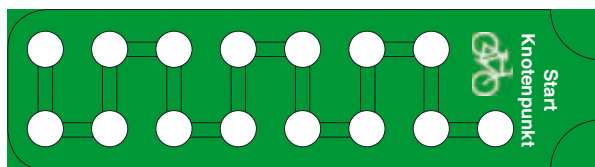
NIEDERRHEIN

SO GUT. SO WEIT.

Duizenden handige hulpjes voor aan het stuur voor het nieuwe knooppuntensysteem

De handige hulpjes voor aan het stuur zijn kleurrijk, met het frisgroene logo van Kreis Kleve, twee kleine fietsers en het nieuwe merk 'Niederrhein – So gut. So weit.' De strookjes papier moeten fietsliefhebbers gaan helpen bij het navigeren tussen de knooppunten.

Met het nieuwe knooppuntensysteem en de handige hulpjes voor aan het stuur kunt u uw route door Kreis Kleve samenvatten in de cijfers van de knooppunten. Deze vult u in op het strookje papier, dat u daarna aan uw stuur hangt. Zo hoeft u de cijfers van de knooppunten niet zelf te onthouden en kunt u genieten van al het moois om u heen.



De handige hulpjes voor aan het stuur, waarop de cijfers van de knooppunten genoteerd kunnen worden, zijn te verkrijgen in de lokale VVV's.

Route 1



BEDBURG-HAU

In de gemeente Bedburg-Hau komen natuurliefhebbers volop aan hun trekken. Ze ontdekken oude cultuurlandschappen, ongerepte natuur, bossen en weilanden. Het culturele hoogtepunt van de gemeente is zonder twijfel Museum Schloss Moyland, dat de grootste verzameling van de werken van Joseph Beuys ter wereld in huis heeft. Daarnaast trekken de historische architectuur van het slot en de prachtige tuinen jaarlijks duizenden geïnteresseerden.

www.bedburg-hau.de



KALKAR

Wie fietst, moet af en toe ook pauze houden. Het marktplein van de stad Kalkar, met het gotische stadhuis en talrijke horecagelegenheden, is daarvoor bij uitstek geschikt. Om de hoek bevindt zich de lokale VVV in het Städtische Museum. De stadsmolen, de St. Nicolaikerk met zijn unieke beeldhouwde altaar en Burg Boetzelaer in Kalkar-Appeldorn zijn een bezoekje waard. Het attractiepark 'Wunderland Kalkar', de recreatieplas 'Wisseler See' en het stadje Grieth, direct aan de Rijn, zijn dankzij twee voet- en fietsveren zeer goed verbonden met de fietsroutes aan beide zijden van de Rijn.

www.kalkar.de



KLEVE

Een bezoek aan Kleve, het bestuurlijk centrum van Kreis Kleve en winkelstad bij uitstek, loont altijd. Wilt u cultuur snuiven, in de vorm van bezoekjes aan Museum Kurhaus, het B.C. Koekkoekhaus of de Zwanenburcht? Of maakt u liever een gezinsvriendelijke fietstocht, op vlakke routes met een uitstapje naar de historische tuinen en de dierentuin? Hier vindt iedereen iets van zijn gading. In de levendige binnenstad met talrijke horecagelegenheden en op het terrein van de jonge Hochschule Rhein-Waal kunt u zich wel een tijdje vermaken. Met het snelfietspad Europa-Radbahn is een directe verbinding tussen Kleve, de gemeente Kranenburg en Nijmegen ontstaan.

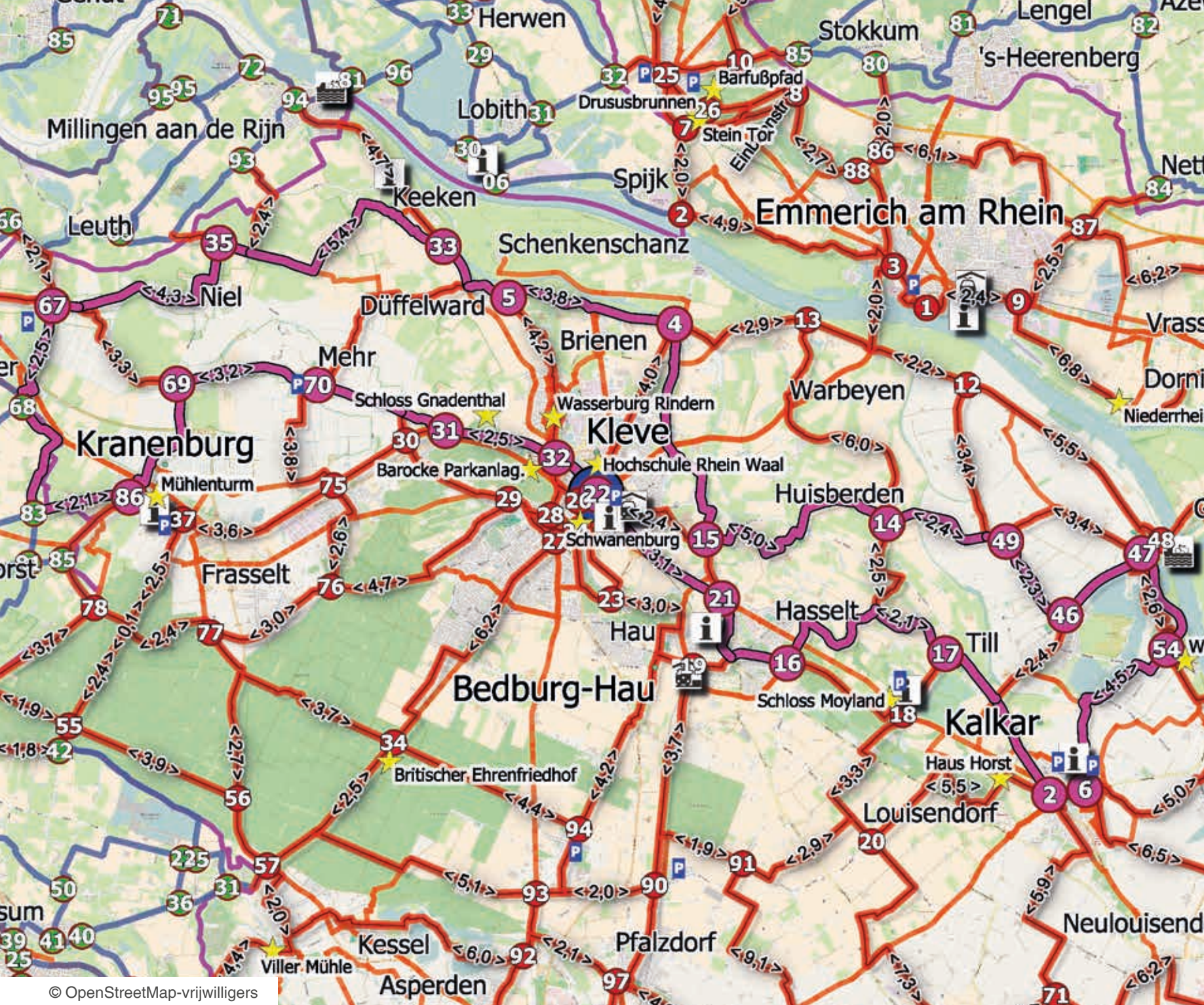
www.kleve-tourismus.de



KRANENBURG

De gemeente Kranenburg is van oudsher een trekpleister voor liefhebbers van kunst, natuur én fietsen. Gelegen tussen de Duffelt en het Reichswald, het grootste stuk aaneengesloten bosgebied in Noordrijn-Westfalen, is de gemeente een paradijs voor fietsers. Maar ook op cultureel en historisch vlak heeft de grensgemeente veel te bieden: stap van uw fiets over op de Grenzland-draisine of bezoek het museum Katharinenhof, de bedevaartskerk St. Peter en Paul of het icoon van Kranenburg: de Mühlenturm, de oude waltoren. En wie dan nog energie over heeft, fietst via de Europa-Radbahn in een mum van tijd naar Kleve of Nijmegen.

www.kranenburg.de



Route 1



LENGTE:
80,6 km, 5:22 uur (Ø 15 km/u)



BEGINPUNT:
Knooppunt 22: Rotonde
Wiesenstraße, 47533 Kleve



KNOOPPUNTEN:
22, 32, 31, 70, 69, 86, 83, 68
(NL), 67, 35, 33, 5, 4, 15, 14,
49, 46, 47, 54, 6, 2, 17, 16,
21, 22



Route 2



EMMERICH AM RHEIN

Door de weidse Niederrheinse velden fietsen, langs bossen en waterwegen, en daarna op de Promenade genieten van het uitzicht over de Rijn en op de langste hangbrug van Duitsland. Dat kunt u allemaal in Emmerich am Rhein doen. Vergeet daarnaast niet een bezoekje te brengen aan Elten, waar u helemaal tot rust kunt komen. Vanaf de top van de Eltenberg, 82 meter hoog, heeft u een prachtig weids uitzicht over de regio Niederrhein. Ook kunt u hier over het blotevoeten- en avonturenpad lopen of de molen Gerritzens Mühle bezoeken. Ook een bezienswaardigheid: het PAN Kunstforum am Niederrhein en het Rijnmuseum.


www.emmerich.de

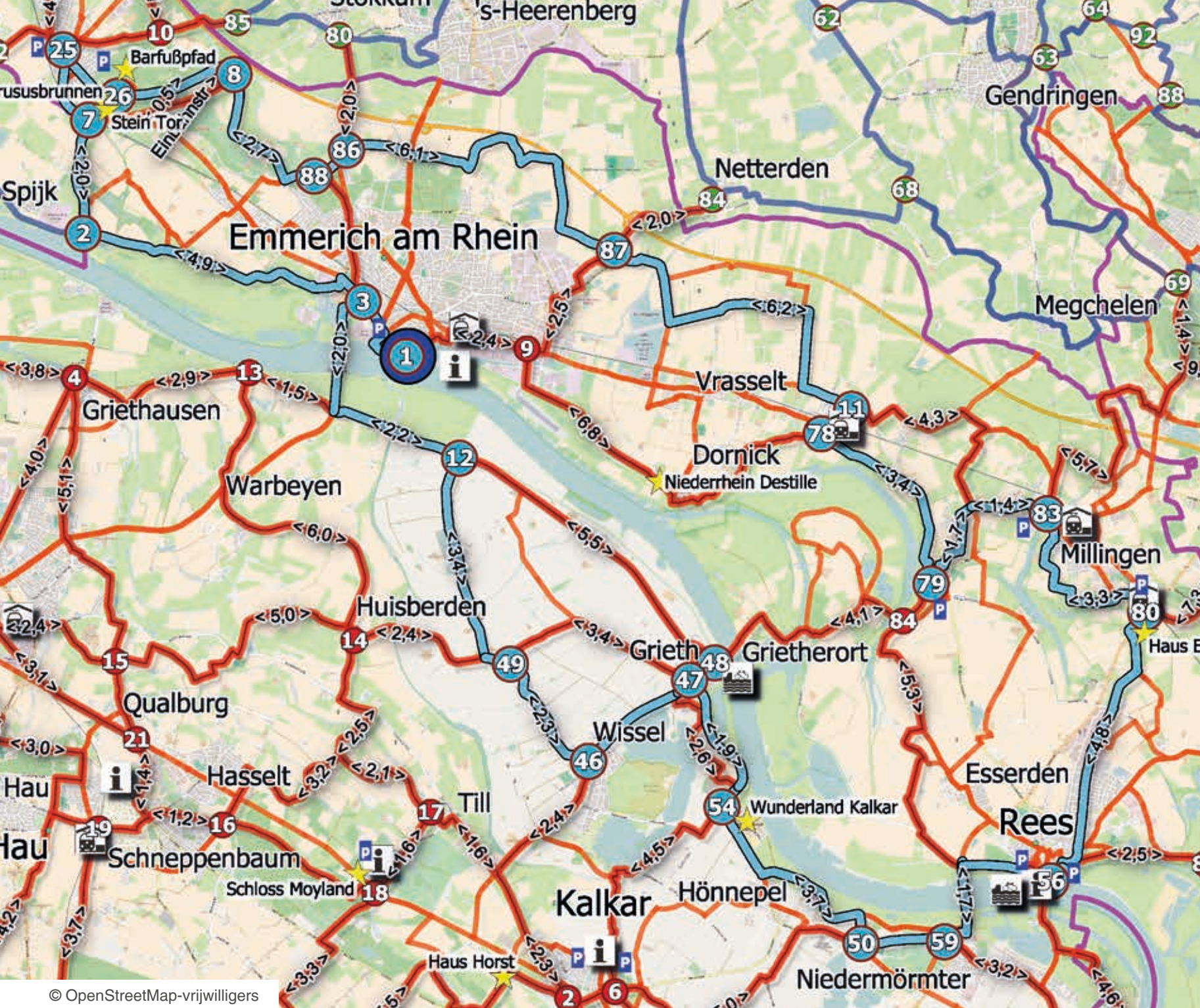


REES

De stad Rees draagt de titel 'Fietsvriendelijke stad' niet voor niets: de behoeften van fietsliefhebbers staan in Rees op de eerste plaats. Via een uitgebreid fietsroutenetwerk verkennen bezoekers de natuur, het historische stadscentrum met oude stadsmuur, het beeldenpark of de ondergrondse kazematten. Daarnaast zijn er drie veerboten en kunt u met de rondvaartboot Fahrgastschiff Rees de omgeving vanaf het water bewonderen. Een andere trekpleister van Rees is de Rijnpromenade, die een van de mooiste van Duitsland is.

www.stadt-rees.de





Route 2



LENGTE:
71,3 km, 4:45 uur (Ø 15 km/u)



BEGINPUNT:
Knoppunt 1:
Rheinpromenade,
46446 Emmerich am Rhein



KNOOPPUNTEN:
1, 3, 12, 49, 46, 47, 48, 54, 50,
59, 56, 80, 83, 79, 78, 11, 87,
86, 88, 8, 26, 25, 7, 2, 3, 1



Route 3



GOCH

Goch is onder fietsers erg populair als beginpunt van hun fietstochten langs de Niers – de stad heeft diverse themaroutes in de aanbieding. Fiets door het aspergedorp Kessel en ga eens langs bij Klooster Graefenthal of bij de ‘waanzinnige poppenspeler’ Heinz Bömler in de Viller Mühle. En wanneer u toe bent aan een pauze, kunt u heerlijk ontspannen in één van de vele boerderijcafés of in het centraal gelegen park Nierswelle – direct aan de rivier. Niet ver daarvandaan vindt u het Gochse icoon de Steintor.

www.goch.de

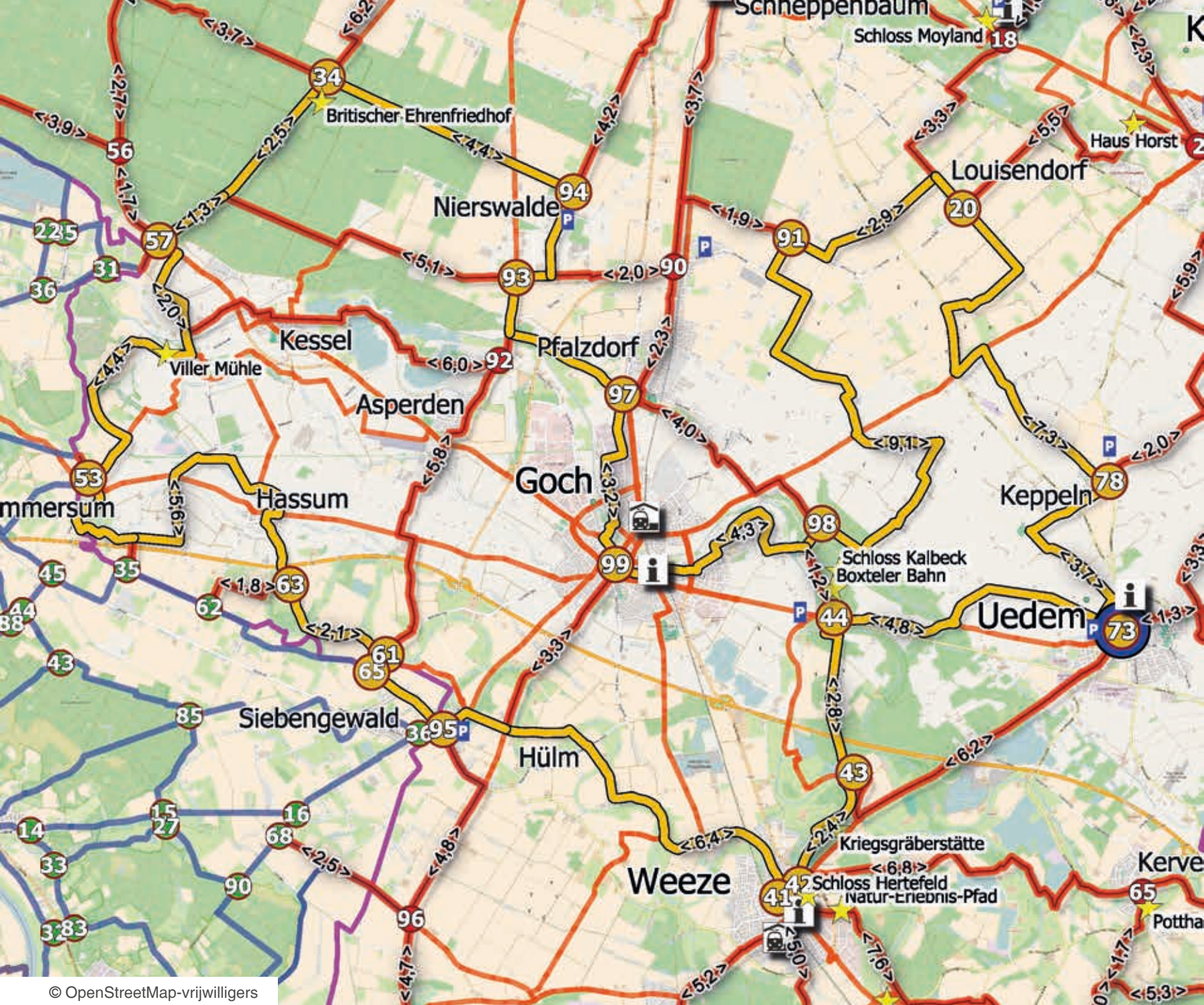


UEDEM

Wie aan de hectiek van alledag wil ontluchten, is in Uedem op de goede plek. Via het uitgebreide fietspadennetwerk kunt u de regio goed verkennen. U vindt er bezienswaardigheden als de Hohe Mühle met het Schoenmakersmuseum en de fontein Seemannbrunnen op de Markt. In leuke cafeetjes en andere horecagelegenheden is het goed vertoeven. ‘Uedem: Lebenswert... liebenswert’: het motto van de Niederrheinse gemeente wordt zonder twijfel waargemaakt.

www.uedem.de





Route 3



LENGTE:
82,2 km, 5:28 uur (Ø 15 km/u)



BEGINPUNT:
Knooppunt 73: Kruising
Mühlenstraße / Viehstraße,
47589 Uedem



KNOOPPUNTEN:
73, 78, 20, 91, 98, 99, 97, 93,
94, 34, 57, 53, 63, 61, 65 (NL),
95, 41, 42, 43, 44, 73



Route 4



WALLFAHRTSSTADT KEVELAER

De naam doet het al vermoeden: Kevelaer is voor pelgrims een belangrijke plek. De stad in de regio Niederrhein is namelijk het grootste bedevaartsoord van Noordwest-Europa. Er is dan ook altijd genoeg te doen op de Kapellenplatz met de Genadekapel, de Kaarsenkapel en de Maria-basiliek. Hier beginnen ook veel fietstochten die door de omgeving van Kevelaer voeren. U komt bijvoorbeeld langs de Hostiebakkerij, boerderij-belevenisoase Irrland, zouttuin St. Jakob en vele andere highlights.


www.kevelaer.de

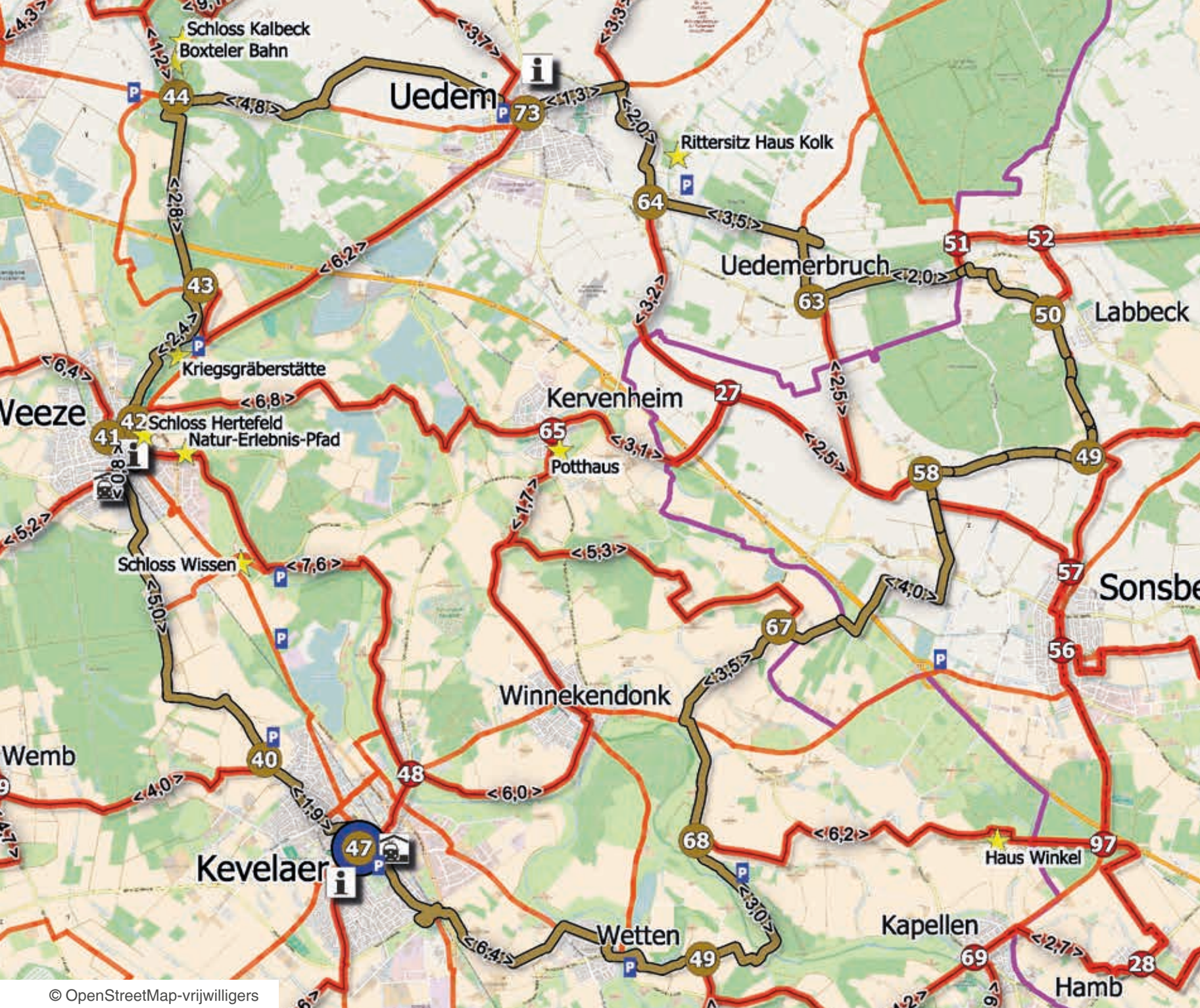


WEEZE

Fietsliefhebbers zijn van harte welkom om het idyllische landschap van gemeente Weeze, direct aan de rivier de Niers, te komen verkennen. Een mooie fietstocht langs de Niers, door bossen en velden, is de perfecte gelegenheid om de historische kastelen Hertefeld en Wissen te bekijken. De populaire dierentuin met educatief bospad, kinderboerderij en een avonturenpad direct om de hoek is zeer geschikt voor gezinnen. En wie geïnteresseerd is in de geschiedenis van de Britse luchtmacht, moet zeker een bezoek aan het museum Royal Air Force Laarbruch-Weeze op Airport Weeze inplannen.

www.weeze.de





Route 4



LENGTE:
50,1 km, 3:20 uur (Ø 15 km/u)



BEGINPUNT:
Knooppunt 47:
Peter-Plümpe-Platz,
47623 Kevelaer



KNOOPPUNTEN:
47, 40, 41, 42, 43, 44, 73, 64,
63, 50, 49, 58, 67, 68, 49, 47



Route 5



GELDERN

De inwoners van Geldern noemen hun stad graag de 'LandLebenStadt' en vatten hiermee de sfeer van de stad goed samen: de stad kent namelijk nauwelijks hoogteverschillen, heeft goede fietspaden en een afwisselend landschap. Tegelijkertijd heeft de middelgrote stad wat betreft winkels, recreatie en cultuur veel te bieden. Met haar vele evenementen gedurende het hele jaar is Geldern zeker een bezoekje waard.

www.geldern.de



STRAELEN

Straelen wordt ook wel de Bloemenstad genoemd – en dat niet zonder reden. Hier vindt u het grootste aaneengesloten tuinbouwgebied van Duitsland. Nergens anders worden zoveel bloemen en groente verhandeld. Daarnaast heeft Straelen een goed ontwikkeld fietspadennetwerk van meer dan 300 kilometer – daar worden fietsliefhebbers blij van.

www.straelen.de

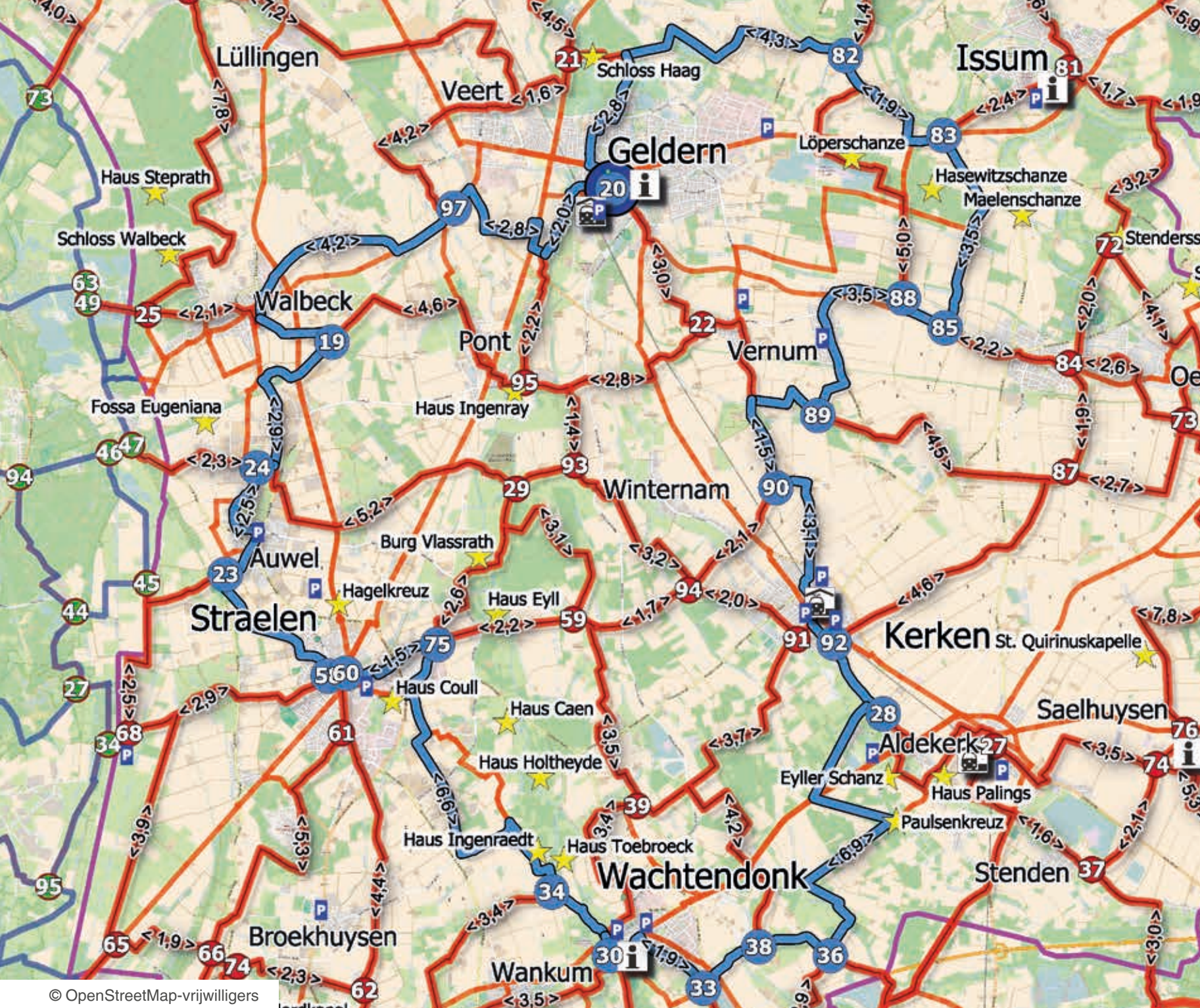


WACHTENDONK

Het historische centrum van Wachtendonk valt in zijn geheel onder monumentenzorg en is dan ook dé toeristische trekpleister van de gemeente. Houdt u van natuur? Breng dan zeker eens een bezoekje aan de Wankumer Heide. Bossen, meren, hei, weilanden en velden vormen samen een uniek landschap, dat maar op weinige andere plekken in de regio Niederrhein te zien is.

www.wachtendonk.de





Route 5



LENGTE:
65,9 km, 4:23 uur (Ø 15 km/u)



BEGINPUNT:
Knooppunt 20: Kruising
Südgasse / Gelderstraße,
47608 Geldern



KNOOPPUNTEN:
20, 82, 83, 85, 88, 89, 90, 92,
28, 36, 38, 33, 30, 34, 75, 60,
58, 23, 24, 19, 97, 20



Route 6



ISSUM

Issum charmeert zijn bezoekers met een prachtig landschap vol bossen en meren. Daarnaast vindt u in deze gemeente de enige dorpssynagoge die in het zuidelijke deel van de regio Niederrhein behouden is gebleven, en het 'Heimatmuseum' His-Törchen. Daar zorgen wisselende tentoonstellingen steeds weer voor een onvergetelijke ervaring. Daarnaast staat Issum bekend om zijn 'Altbier', een biersoort uit de regio Niederrhein, en kunnen bezoekers heerlijke fietstochten maken langs weilanden, door bossen, langs meren en poelen.

www.issum.de



KERKEN

In het zuidelijke deel van de fietsvriendelijke Kreis Kleve ligt Kerken, met de historische deelgemeenten Aldekerk en Nieuwerkerk. Kerken heeft voor zijn bezoekers verschillende trekpleisters: diverse horecagelegenheden, mooie pleinen en indrukwekkende kerken – waaraan de gemeente haar naam te danken heeft. Het typische broekland van de regio Niederrhein is erg geschikt voor mooie fietstochten – nu dus ook via het knooppuntensysteem.

www.kerken.de

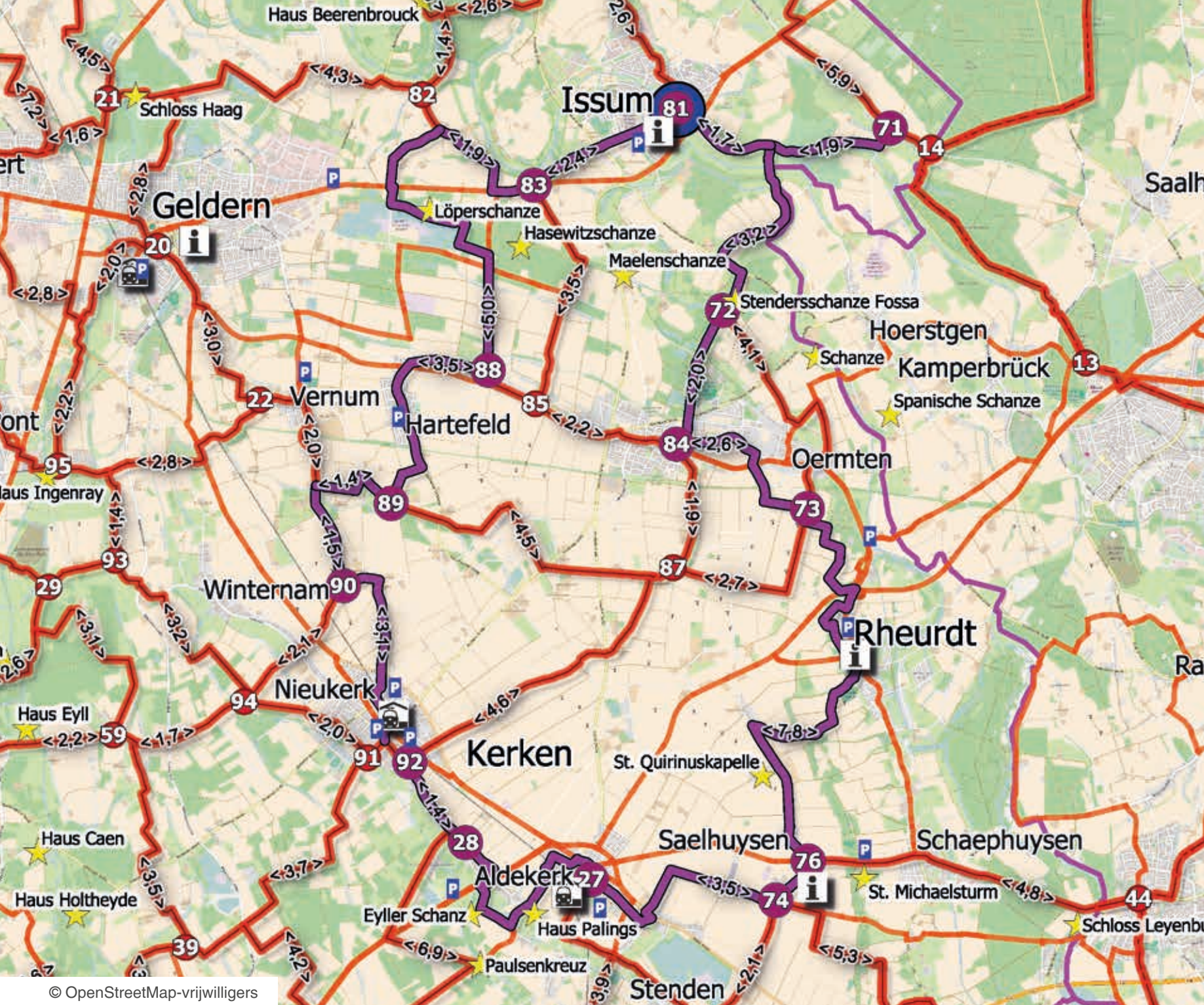


RHEURDT

Naast een prachtig panorama en uitstekende fietspaden vindt u in Rheurdt ook gevarieerde natuurgebieden en diverse mogelijkheden voor ontspanning. Vooral de Oermterberg is erg geschikt voor uitstapjes met het hele gezin. U vindt er een wildpark, speeltuinen en een klimbos, en u kunt er tochten maken met een huifkar of koets. Maar ook de torenmolen in het ecodorp is een bezoekje waard.

www.rheurdt.de





Route 6



LENGTE:
46,6 km, 3:06 uur (Ø 15 km/u)



BEGINPUNT:
Knooppunt 81:
Vogt-von-Belle-Platz,
47661 Issum



KNOOPPUNTEN:
81, 71, 72, 84, 73, 76, 74, 27,
28, 92, 90, 89, 88, 83, 81



Knooppuntenparadijs - ook voor e-bikes

Kreis Kleve is een paradijs voor fietsers met een e-bike. Van Kranenburg en Emmerich am Rhein in het noorden tot Rheurdt, Wachtendonk en Straelen in het zuiden: fietsfanaten kunnen hun e-bike opladen bij ongeveer 100 laadpalen. Toeristische organisaties en dienstverleners in de 16 steden en gemeentes en de Wirtschaftsförderung Kreis Kleve hebben hun best gedaan om fietsliefhebbers van heinde en verre net dat beetje extra te kunnen bieden. Zo hebben de gebruikers de mogelijkheid om het ca. 1.500 kilometer lange fietspaden-netwerk te testen, dat hen naar gastvrije boerderijcafés en uitnodigende molens brengt.

De laadpalen voor e-bikes dekken heel Kreis Kleve af en zijn daarom een mooie aanvulling op de vele vijfsterrenhotels, de 31 camperplaatsen en de ruim 400 vakantiehuisjes, waar

vakantiegangers kunnen genieten van onze 'Heimat'. Of u nu door oude lanen fietst, over de oneindige fietspaden op de dijken bij Emmerich am Rhein en bij de fietsvriendelijke stad Rees, of op de gevarieerde themaroutes met schilderachtige routepunten – de slogan van de regio Niederrhein, 'Niederrhein – So gut. So weit.', komt overal tot uiting.

De locaties van de laadpalen voor e-bikes vindt u op onze website www.wfg-kreis-kleve.de.





Het complete knooppuntensysteem in Kreis Kleve is terug te vinden op de fietskaart 'Die schönsten Radtouren im Kreis Kleve' (De mooiste fietstochten in Kreis Kleve) van uitgeverij Bielefelder Verlag. De kaart is bij Kreis Kleve en in de boekhandel verkrijgbaar.

ISBN: 978-3-87073-955-3



Met huurfietsen van NiederrheinRad de regio ontdekken

Met de huurfietsen van NiederrheinRad heeft de regio Niederrhein een fietsverhuursysteem dat garant staat voor grenzeloos fietsplezier. Het netwerk bestaat uit 50 verhuurlocaties, waarvan 14 in Kreis Kleve. Voor slechts enkele euro's kunt u een goede Gazelle-fiets huren – inclusief tips over regionale

fietsroutes en bezienswaardigheden. Het bijzondere aan NiederrheinRad is dat u zelf kunt kiezen waar u uw fiets ophaalt én weer terugbrengt. Een fietstocht met een fiets van NiederrheinRad hoeft daarom niet weer bij het beginpunt te eindigen; u kunt zelf kiezen waar u uw gehuurde fiets weer inlevert.



VERHUURLOCATIES IN KREIS KLEVE

- **Emmerich am Rhein**
infoCenter Emmerich
- **Geldern**
See Park Janssen
Schloss Walbeck
- **Kalkar**
Ferien- und Campingpark Wisseler See
GreenLine Hotel Landhaus Beckmann
- **Kerken**
Haus Thoeren
Landgasthaus Wolters
- **Kleve**
Akzent City Hotel Kleve
The Rilano Hotel Kleve City
- **Kranenburg**
Grenzland Draisine
- **Rees**
Hotel Rheinpark Rees
- **Wallfahrtsstadt Kevelaer**
Rilano 24|7 Hotel Kevelaer
- **Weeze**
Tierparkhotel Uhu-Lodge
Jan an de Fähr



Spargel, das königliche Gemüse, sorgt in jedem Frühjahr dafür, dass Hunderte, ja Tausende von Tagestouristen in den Kreis Kleve anreisen, um es sich richtig schmecken zu lassen.

Meer informatie over attracties en bezienswaardigheden in Kreis Kleve is gratis verkrijgbaar bij Wirtschaftsförderung Kreis Kleve.



„MHMMMM, Grünkohl-Woche im Kreis Kleve“. Die Grünkohl-Woche lockt die hungrigen Seelen in der Regel vor dem Start in die Adventszeit in die Region unweit der niederländischen Grenze.



Tot ziens in Kreis Kleve



Kreis Kleve –
1.500 km aan fietspaden



Kreis Kleve –
118 laadpalen voor e-bikes en e-steps



Kreis Kleve –
31 camperplaatsen



Kreis Kleve –
420 vakantiewoningen



Wirtschaftsförderung
Kreis Kleve GmbH

Wirtschaftsförderung Kreis Kleve GmbH
Hoffmannallee 55, D-47533 Kleve, Telefon: +49-2821-7281-0
E-Mail: info@wfg-kreis-kleve.de, www.wfg-kreis-kleve.de